

GW-46 WYKORZYSTANIE MAP ZAGROŻENIA I RYZYKA POWODZIOWEGO W PRACY SAMORZĄDU – WOJEWÓDZTWO POMORSKIE

Gdańsk, 27 kwietnia 2017r.

W 2015 roku Krajowy Zarząd Gospodarki Wodnej przekazał gminom mapy zagrożenia i mapy ryzyka powodziowego obligując do wykorzystania ich, przynajmniej w planowaniu przestrzennym.

Przekazany samorządom na dyskach zasób informacji obejmuje nie tylko wiele rodzajów map (mapy zagrożenia powodziowego dla niskich, średnich i wysokich prawdopodobieństw wystąpienia powodzi, mapy ryzyka powodziowego, mapy scenariuszy zagrożenia powodziowego w przypadku zniszczenia wałów), ale również znaczne ilości informacji o rodzajach i liczbie zagrożonych obiektów, liczbie mieszkańców, głębokościach itd. czyli informacjach niedostępnych na mapach opublikowanych w Internecie.

Umiejętność poprawnej interpretacji map oraz wykorzystania wspomnianych dodatkowych informacji w praktyce może znacznie poprawić jakość działań ograniczających skutki powodzi na poziomie gminnym. Dotyczy to zarówno planowania przestrzennego, planów zarządzania kryzysowego, operacyjnych planów ochrony przed powodzią, jak i edukacji powodziowej młodzieży i mieszkańców.




Celem proponowanego szkolenia jest zaprezentowanie uczestnikom możliwości wszechstronnego wykorzystania informacji zawartych na mapach zagrożenia i ryzyka powodziowego.

ZAKRES




1. Mapy zagrożenia i ryzyka powodziowego – wiedza ogólna. Jakie rodzaje map są dostępne w Internecie? Jakie rodzaje map otrzymały samorzady na dyskach dostarczonych przez KZGW? Tematyka map i zakres informacji na nich zawarty.

2. Obecne i spodziewane wymagania w zakresie metod ograniczania ryzyka powodziowego w planach opracowywanych w gminie (planowanie przestrzenne, plany zarządzania kryzysowego, operacyjne plany ochrony przed powodzią).

3. Jak wykorzystać dane zawarte na mapach zagrożenia i ryzyka powodziowego w:

-  ograniczeniach zabudowy (planowanie przestrzenne)
-  przygotowaniu do powodzi (planowanie kryzysowe i operacyjne plany ochrony przed powodzią)
-  edukacji powodziowej (szkoły i mieszkańcy)

4. Jak ułatwić sobie dostęp do danych zawartych na dyskach przekazanych przez Krajowy Zarząd Gospodarki Wodnej? – Wykorzystanie geograficznych systemów informacji w wersji uproszczonej oraz profesjonalnej do:

-  autorskiej kompozycji map dla dowolnego obszaru, zakresu treści, symboliki i skali opracowania
-  przestrzenna analiza danych
-  generowania raportów z bazy danych map zagrożenia i ryzyka powodziowego.

ZESPÓŁ SZKOLENIOWY

Joanna Depta – z wykształcenia geograf, posiada wieloletnie doświadczenie w zakresie danych przestrzennych, systemów informacji geograficznej i kartografii oraz prowadzenia akademickich zajęć dydaktycznych z tej problematyki. Obecnie pracownik Instytutu Meteorologii i Gospodarki Wodnej w Krakowie, gdzie zajmowała się głównie opracowaniem map zagrożenia i ryzyka powodziowego.

Roman Konieczny – pracownik Instytutu Meteorologii i Gospodarki Wodnej w Krakowie. Specjalista ds. ograniczania skutków powodzi w zakresie: planowanie w ochronie przeciwpowodziowej, budowie lokalnych systemów ostrzeżeń powodziowych, edukacji powodziowej i komunikacji społecznej. Jest autorem kilku poradników adresowanych dla samorządów dotyczących tej tematyki. Certyfikowany trener i szkoleniowiec.

INFORMACJE ORGANIZACYJNE

GW-46 WYKORZYSTANIE MAP ZAGROŻENIA I RYZYKA POWODZIOWEGO W PRACY SAMORZĄDU –

WOJEWÓDZTWO POMORSKIE

Gdańsk, 27 kwietnia 2017r.

ZGŁOSZENIE UCZESTNICTWA

Wypełnioną Kartę Zgłoszenia prosimy przesać pod numer faksu 58 741 81 50 lub 58 305 54 30 lub e-mail: sekretariat@gfw.pl. Prosimy o **przesłanie karty zgłoszenia do dnia 20.04.2017r.** Możliwe jest dokonanie rezerwacji i późniejsze dostanie karty zgłoszenia.

KWALIFIKACJA I POTWIERDZENIE UCZESTNICTWA

O przyjęciu na listę decyduje kolejność Państwa zgłoszeń. Osoby zgłoszone na tydzień przed rozpoczęciem szkolenia otrzymują potwierdzenia uczestnictwa (faksem lub mailem) przypominające najistotniejsze informacje. W wyjątkowych sytuacjach losowych i organizacyjnych GFW zastrzega sobie możliwość odwołania szkolenia – taka informacja zostanie przekazana niezwłocznie.

Szkolenie wyłącznie dla mieszkańców województwa Pomorskiego.

REZYGNACJA ZE SZKOLENIA

Informację o rezygnacji z udziału w seminarium należy przysłać na adres e-mail: adam.s@gfw.pl lub sekretariat@gfw.pl lub pod numer faks 58 741 81 50. GFW zastrzega sobie prawo do obciążenia opłaty manipulacyjnej w wysokości:

- 30% kosztów rezygnacji na 2 dni robocze i mniej przed szkoleniem,
- 100% kosztów w przypadku nieobecności zgłoszonego uczestnika bez uprzedniej rezygnacji.

ZAKWATEROWANIE I WYŻYWIENIE

Uczestnicy, którzy wypełnią część Karty Zgłoszenia dotyczącą rezerwacji noclegów, zakwaterowani zostaną w Hotelu ZATOKA, ul. Trakt Św. Wojciecha 149, 80-017 Gdańsk. Koszt noclegu obejmuje śniadanie i kolację. Obiady oraz przerwę kawową w czasie zajęć zapewnia Gdańska Fundacja Wody.

Ze względu na to, że nocleg znajduje się w innym miejscu niż szkolenie, GFW zapewnia uczestnikom transport na zajęcia.

MIEJSCE REALIZACJI SZKOLENIA

Zajęcia odbywać się będą w sali konferencyjnej w Hotelu Zatoka, Trakt Św. Wojciecha 149, 80-017 Gdańsk.

KOSZT

Koszt uczestnictwa w szkoleniu wynosi 180,00 zł netto/os + 23%VAT i obejmuje uczestnictwo w szkoleniu, lunch, przerwy kawowe, materiały szkoleniowe. W przypadku korzystania z noclegów i kolacji rezerwowanych za pośrednictwem GFW opłata za noclegi jest doliczana do wartości faktury za szkolenie.

UWAGA!

STOSUJEMY stawkę VAT zwolnioną, wówczas, gdy szkolenia doskonalące kwalifikacje zawodowe pracowników administracji publicznej, zakładów budżetowych i jednostek budżetowych są finansowane ze środków publicznych w co najmniej 70%. Aby móc zastosować tę korzystniejszą stawkę VAT musimy otrzymać oświadczenie o opłaceniu szkolenia ze środków publicznych. Oświadczenie znajduje się na naszej stronie internetowej www.gfw.pl.

KARTA ZGŁOSZENIA
**GW-46 WYKORZYSTANIE MAP ZAGROŻENIA I RYZYKA POWODZIOWEGO W PRACY SAMORZĄDU –
 WOJEWÓDZTWO POMORSKIE
 Gdańsk, 27 kwietnia 2017r.**
Termin zgłaszania do 21.04.2017
1. NAZWA INSTYTUCJI ZGŁASZAJĄCEJ

Nazwa instytucji/pieczałka firmowa	
Dokładny adres	
adres e-mail	

2. DANE DO FAKTURY (w przypadku takich samych jak wyżej zaznaczyć x)

Nazwa instytucji/pieczałka firmowa	
Dokładny adres	

Wyrażam zgodę na wystawienie elektronicznej faktury vat (zaznaczyć x) TAK

NIE

3. DANE UCZESTNIKA/ÓW

	Imię i nazwisko/stanowisko	Telefon/FAX	E-mail
1.			
2.			

4. OPCJE UCZESTNICTWA/NOCLEG

1.	Opłata za uczestnictwo dla osób z Województwa Pomorskiego – dofinansowane w ramach projektu GFW – jednostką edukacji w ochronie wód i gospodarce wodno-ściekowej – bez noclegu		180 zł/os + VAT	<input type="checkbox"/>
2.	Opłata za uczestnictwo oraz 1 nocleg w terminie 13/14.02.2017 wraz z wyżywieniem począwszy od kolacji w dniu 13.02 do lunchu w dniu 14.02	POKÓJ 1-OS.	390,00 zł/os +23% VAT	<input type="checkbox"/>
		POKÓJ 2-OS.	330,00 zł/os +23% VAT	<input type="checkbox"/>

 Opłata za uczestnictwo i noclegi (jeżeli dotyczy) zostanie przekazana na konto Gdańskiej Fundacji Wody 19 1090 1098 0000 0000 0901 6353 w terminie 14 dni od otrzymania faktury ¹⁾,
 UWAGA: prosimy o zapoznanie się z możliwością nie naliczania podatku VAT ²⁾

1) GFW zastrzega sobie prawo do obciążenia opłaty manipulacyjnej w wysokości:

- 30% kosztów rezygnacji na 2 dni robocze i mniej przed szkoleniem,
- 100% kosztów w przypadku nieobecności zgłoszonego uczestnika bez uprzedniej rezygnacji.

2) Jeśli szkolenie jest opłacane ze środków publicznych, co zostanie potwierdzone odpowiednim oświadczeniem (do pobrania ze strony internetowej GFW) stosowana będzie zwolniona stawka VAT.